

PLAN DE DESARROLLO URBANO DE CENTRO DE POBLACION

DISTRITO URBANO TON-02

"Plan de Guajes"

SIMBOLOGIA:

	VIALIDAD EXISTENTE	VIALIDAD PROYECTO
VIALIDAD REGIONAL	VR	VR
VIALIDAD PRINCIPAL	VP	VP
VIALIDAD COLECTORA	VC	VC
VIALIDAD COLECTORA MENOR	VCm	VCm
VIALIDAD SUBCOLECTORA	VSc	VSc

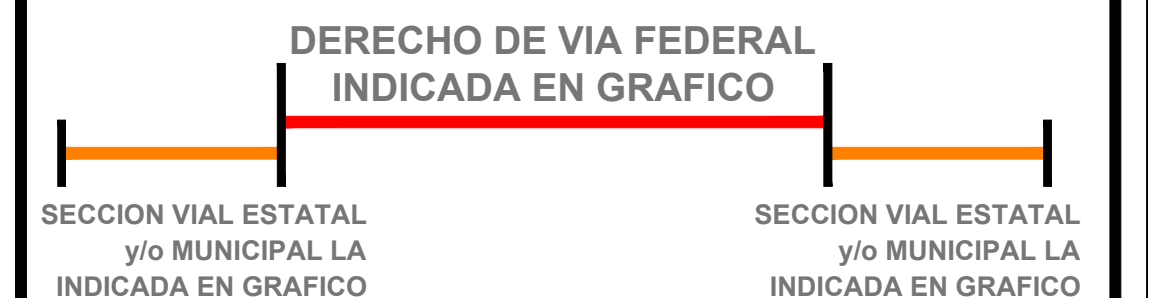
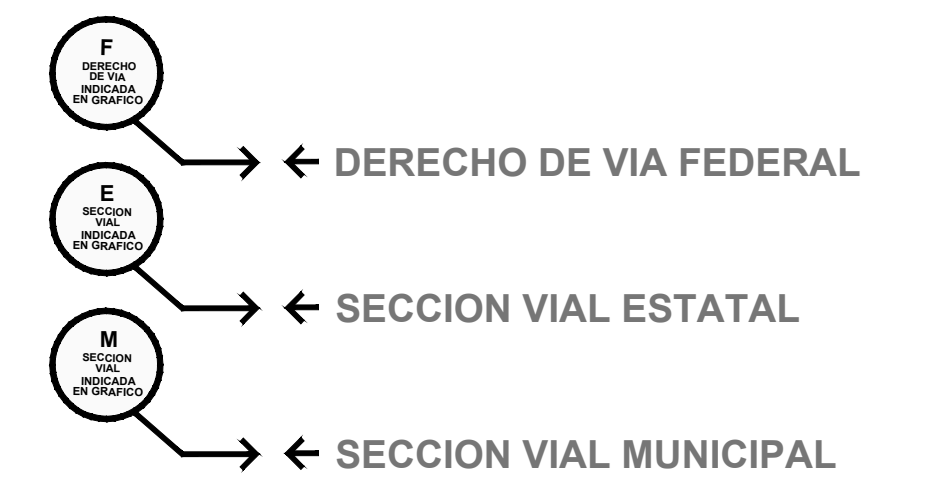
ESTRUCTURA URBANA

- SU** SUBCENTRO URBANO
- CB** CENTRO BARRIAL

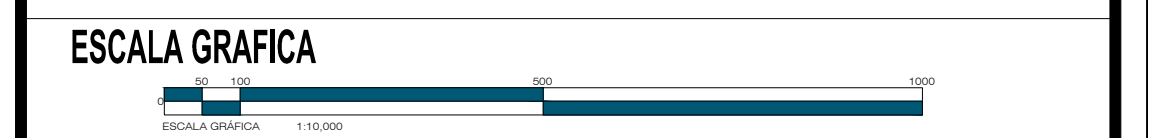
OTRO

- RESTRICCIÓN POR NODO VIAL
- radio indicado en metros

Nota: La ejecución del nodo vial liberara de la restricción los predios afectados aplicando los usos contiguos



Nota: El límite de centro de poblacion corresponde al límite de unidad distrital y area de aplicacion .



ESTRUCTURA URBANA E-1



DIRECCION DE PLANEACION Y DESARROLLO URBANO
2010 - 2012

H. AYUNTAMIENTO DE TONALA JAL.